



## ACTA DE APEO DE LA DELIMITACIÓN DEL DPMT

**EXPEDIENTE DE DESLINDE DEL DOMINIO PÚBLICO MARÍTIMO-TERRESTRE DEL TRAMO DE COSTA DE UNOS SETECIENTOS CINCUENTA (750) METROS, CORRESPONDIENTE AL TÉRMINO MUNICIPAL DE BELLREGUARD (VALENCIA).**

**Referencia: DES01/23/46/0001**

A las diez (10:00) horas del día 11 de enero de 2024 comparecen en el Salón de Plenos del Ayuntamiento de Bellreguard, situado en Carrer Clot de l'Era, nº 12, funcionarios de la Demarcación de Costas en Valencia al ser éste el punto de encuentro designado en la convocatoria al acto de apeo del expediente de deslinde arriba referenciado, según lo establecido en el artículo 22 del Reglamento General de Costas (Real Decreto 876/2014, de 10 de octubre).

Asisten igualmente representantes de otras Administraciones Públicas convocadas al acto, así como los interesados y/o sus representantes convocados al acto y que han considerado oportuno acudir.

La poligonal de la delimitación provisional del DPMT que es objeto de apeo coincide con la sometida a información pública mediante anuncio publicado en el Boletín Oficial de la Provincia de Valencia de 4 de julio de 2023.

Tras una breve exposición de la Administración convocante sobre el alcance del acto, se informa a los asistentes que todos los vértices de la poligonal de delimitación provisional del DPMT que se propone en el expediente han sido marcados sobre el terreno mediante medios provisionales. Estas marcas provisionales se encuentran patentes sobre el terreno para que cualquier interesado pueda conocer su situación exacta. También se muestran a los asistentes, imágenes que reflejan la situación de los vértices y de su marcado.




Además de lo anterior, para el supuesto de aquellas marcas que hayan desaparecido por cualquier causa o que no se puedan localizar sobre el terreno, la Administración convocante dispone un equipo de topógrafos que, a petición de los interesados, se desplaza desde el punto de encuentro para proceder a replantar sobre el terreno cualquier vértice solicitado por los asistentes en el tramo de costa objeto del expediente.

Se informa a los asistentes que dispondrán de un plazo de QUINCE (15) días para formular alegaciones y proponer motivadamente una delimitación alternativa.


Con todo lo anterior, se da por efectuado y concluido el acto de apeo, levantándose la presenta acta, por duplicado ejemplar, pudiendo firmar en la misma los representantes de las Administraciones Públicas comparecientes que deseen hacer constar su participación, según consta en la siguiente relación de firmas.




Por la Demarcación de Costas en Valencia (Administración convocante):

EL JEFE DE LA DEMARCACIÓN DE COSTAS EN VALENCIA  D. Javier Estevan Sanchis	EL JEFE DE SERVICIO DE PROYECTOS Y OBRAS  D. Eugenio Jiménez Ferrer	EL AGENTE MEDIOAMBIENTAL DEL MINISTERIO  D. Santiago Agudo Armengol
--	---	---

Por la Administración Autonómica:

 VICENT MARTÍNEZ MGS D.G. COSTAS CVA EN RESOLUCIÓN DE APROBACIÓN AL INFORME EVALUADO		
---	--	--

Por la Administración Local:

 CRISTINA MADO MUÑOZ disconformitat amb l'acte d'apro.		
--	--	--

Por otras Administraciones Públicas:

--	--	--



DISCONFORME CON EL PROCEDIMIENTO DE ESTE ACTO.		

--	--	--

--	--	--